
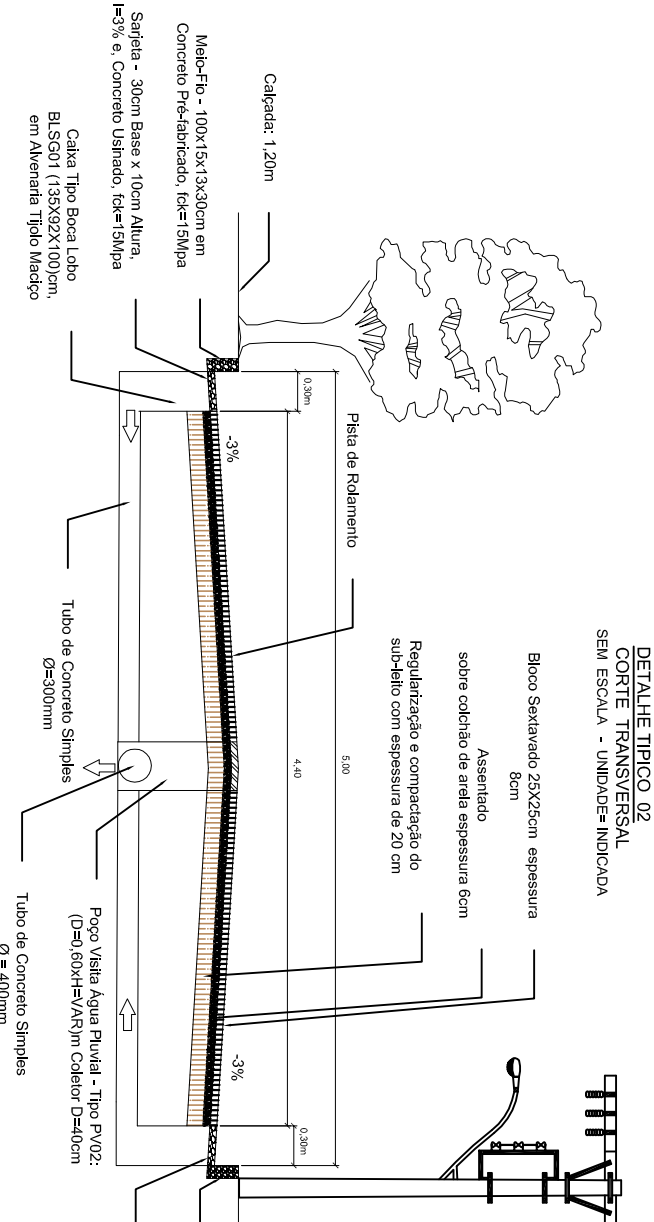
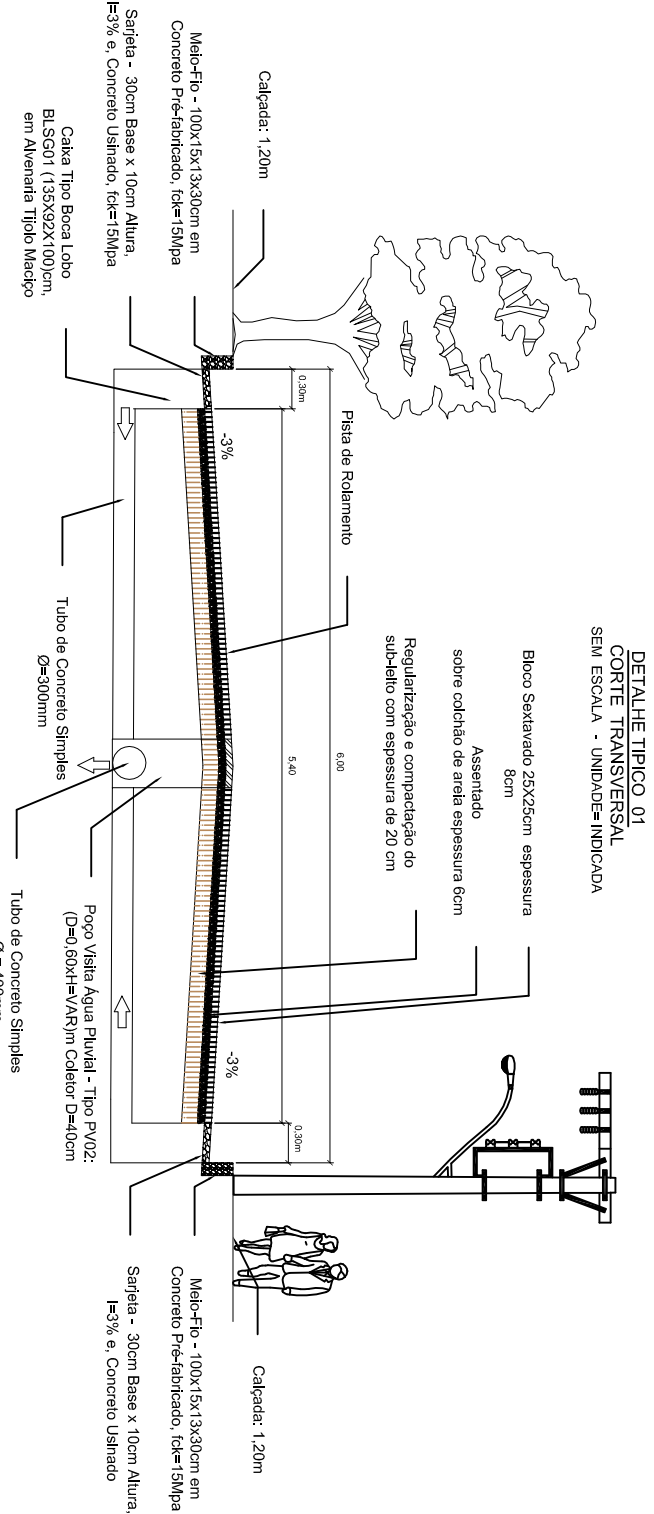


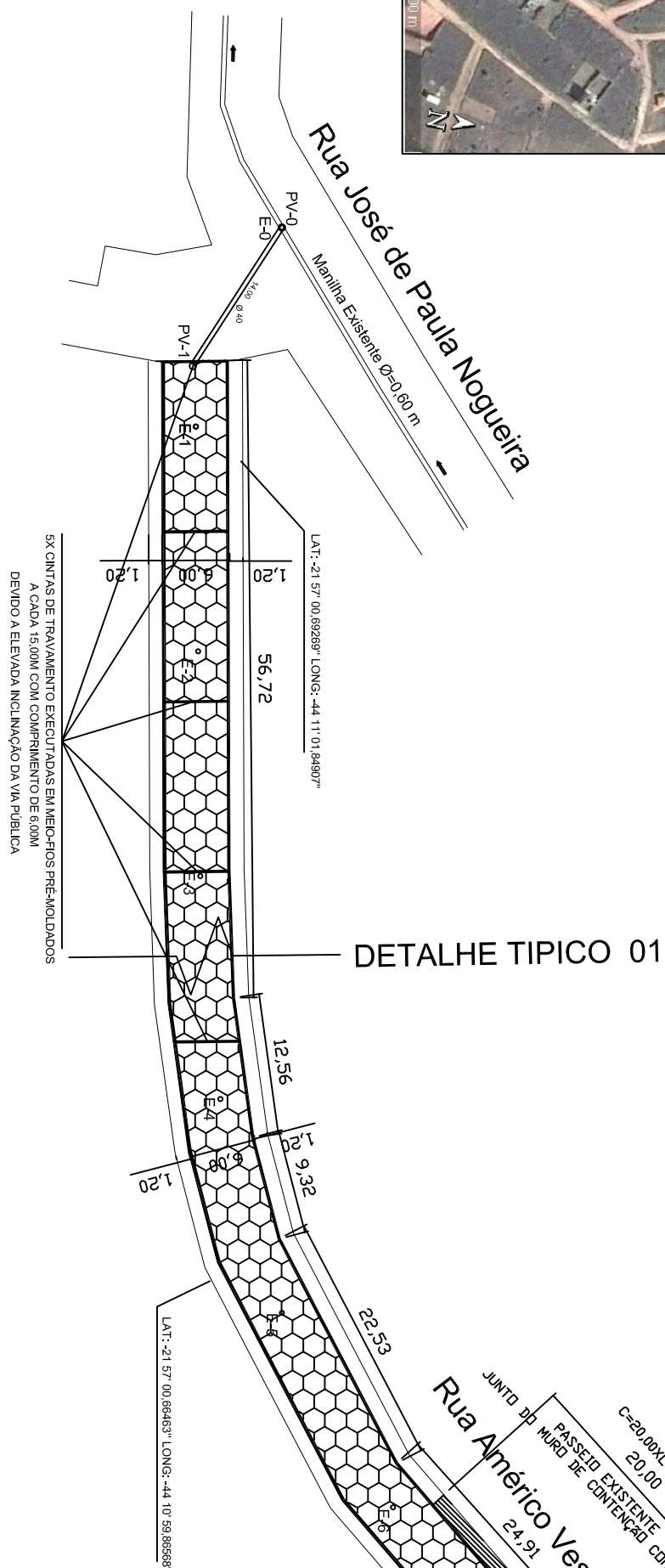
PROJETO DE CALÇAMENTO



Bom Jardim de Minas
Bairro do Hospital



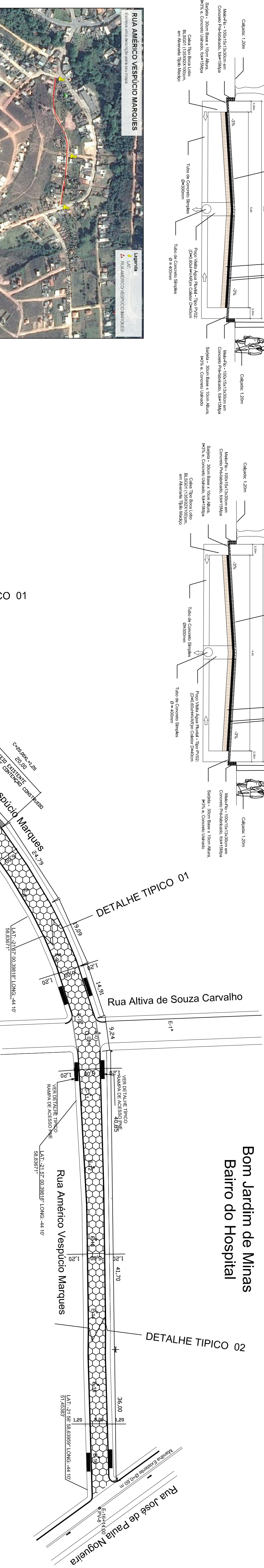
SITUAÇÃO - GOOGLE EARTH



ÁREAS PARA PAVIMENTAÇÃO EM BLOQUE SEXTAVADO					
LOGRADOURO	COMPRIM.	LARGURA	REGULARIZAÇÃO	ÁREA PAVIMENTAÇÃO	MÉDIO-FIO
Américo Vespúcio Marques	312,62 m	VARIÁVEL	1.801,62 m²	1.613,00 m²	655,24 m
					606,76 m
					33,80 m3
					53,00 m
					215,00 m

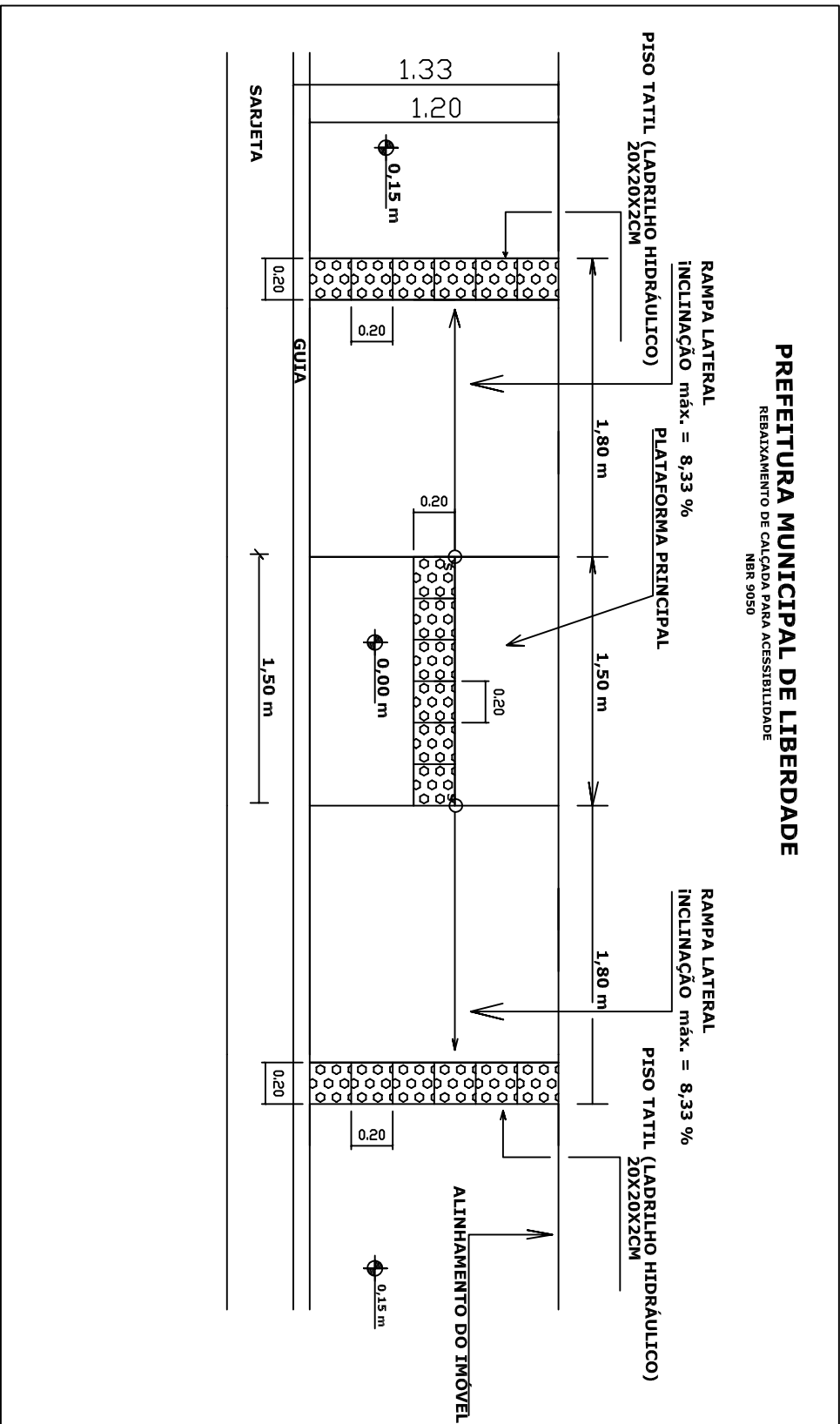
RUA AMÉRICO VESPÚCIO MARQUES:

POÇOS DE VISITAS: 13 un
BOCAS DE LOBO: 16 un




DETALHE TÍPICO 02

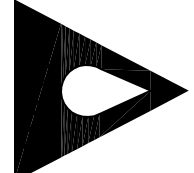
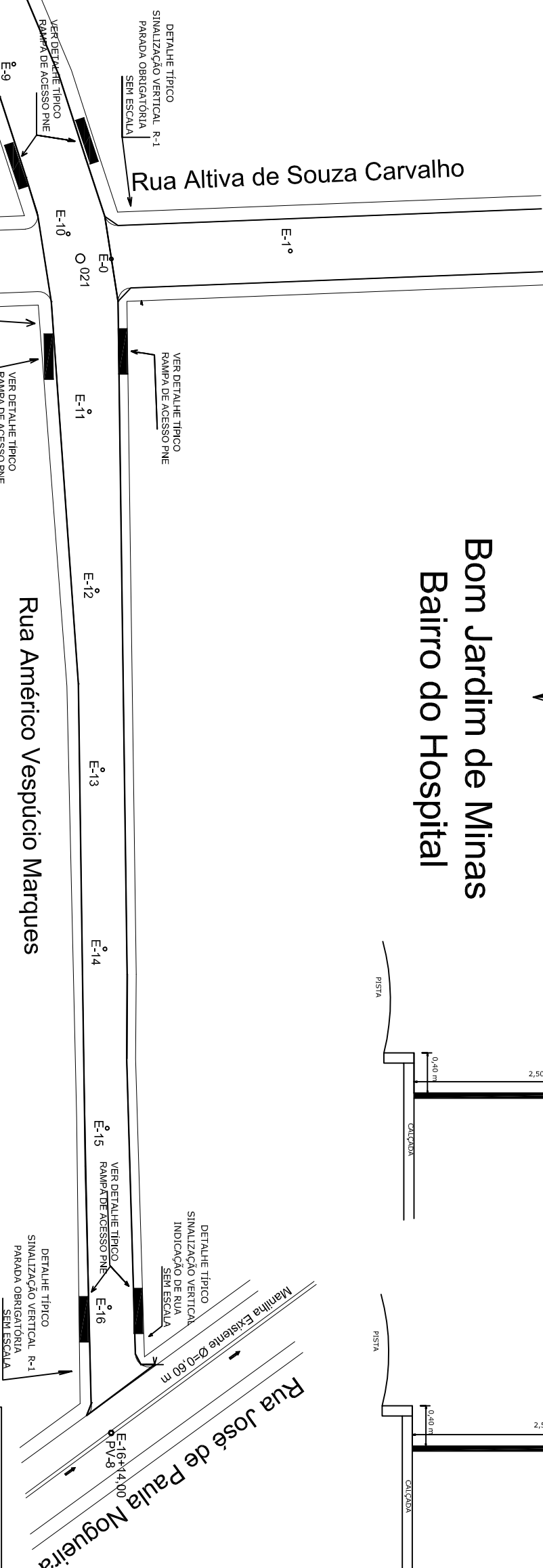
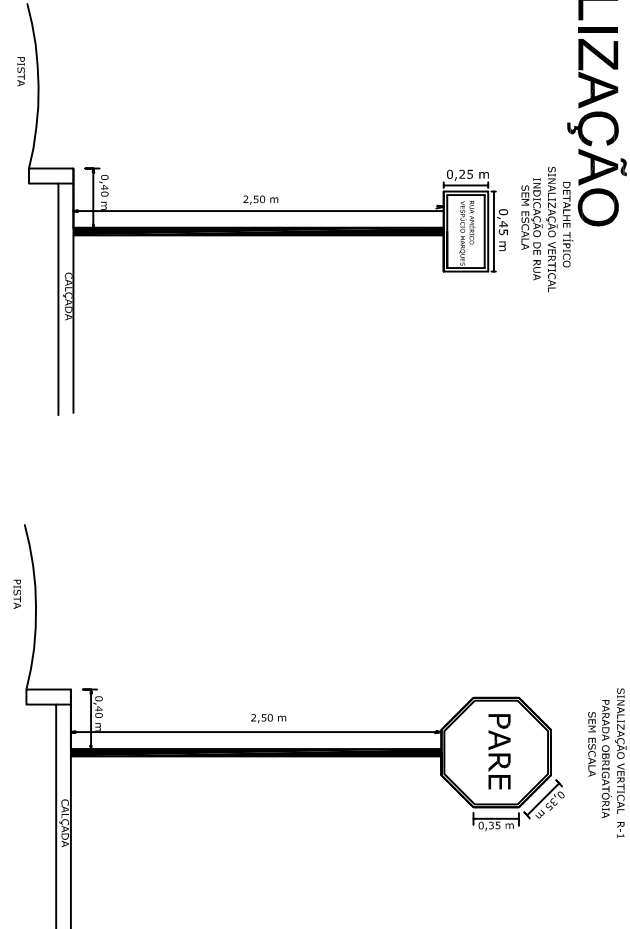
PREFEITURA MUNICIPAL DE BOM JARDIM DE MINAS - MG



PROJETO DE SINALIZAÇÃO



Bom Jardim de Minas
Bairro do Hospital



ASSOCIAÇÃO DOS MUNICÍPIOS DA MICRORREGIÃO DO CIRCUITO DAS ÁGUAS
AV. CAMILO SOARES, 100 - CENTRO - CAXAMBU - MG

AMAG

Proprietário		PROPRIETÁRIO
PREFEITURA MUNICIPAL DE BOM JARDIM-MG		FOLHA 01/02
SÉRGIO MARTINS		ENDERECO:
PREFEITO MUNICIPAL		AVENIDA DOM SILVÉRIO, 170
Responsável Técnico		CENTRO - BOM JARDIM DE MINAS - MG
CLIFFORD PETERLE REZENDE		DEZ/2018
CREANG VFS.ATVD		
ART N°4.895.438		
ART N°4.942.130		
SITUAÇÃO PLANTA BAIXA, PERTS E DETALHES TÍPICOS		Escala 1/500
CALÇAMENTO, DRENAGEM PLUVIAL E SINALIZAÇÃO		
RT:		Desenho 3341-3500